




ΕΛΛΗΝΙΚΟΣ ΟΡΕΙΒΑΤΙΚΟΣ ΣΥΛΛΟΓΟΣ ΚΑΒΑΛΑΣ

Εξαμηνιαία έκδοση του Ελληνικού
Ορειβατικού Συλλόγου Καβάλας
Ιούνιος 2007, τεύχος 1ο
Διανέμεται δωρεάν
www.eoskavalas.com

- 
- Διάσχιση της ράχης του Παγγαίου
 - Ανάβαση στον Κόζιακα
 - Φωτοθήκη
 - Τα νέα του ΕΟΣ
 - Πρόγραμμα Αναβάσεων Β' εξαμήνου 2007

ΟΙΝΟΠΟΤΕΙΟ
Μετα
ΤΙΣ 10



Βενιζέλου 22 ΚΑΒΑΛΑ τηλ.: 2510 836 690

ΓΕΤΑ ΓΩΤΕΙΝΗ

ΟΠΤΙΚΑ

ΦΑΚΟΙ ΕΠΑΦΗΣ

Ι. Δραγούμη 19 Καβάλα τηλ: 2510 839 961 Οικίας: 2510 839 940

Τα πάντα γύρω από τον
μαγευτικό κόσμο του ποδηλάτου!



Corsa imports



6ο χλμ. Καβάλας - Ελευθερούπολης
Τηλ: 2510326283 E-mail: info@corsaimports.gr
[Http://www.corsaimports.gr](http://www.corsaimports.gr)

04

Για πολλούς το 04 είναι ένας απλός αριθμός που δεν εκφράζει τίποτα. Κάποιοι ίσως τον έχουν συναντήσει στους χαρακτη-στικούς στύλους με το κόκκινο ταμπελάκι, πάνω από το χωριό της Παλιάς Αυλής ή στο

δρόμο για την κοιλάδα του Ορφέα στο Παγγαίο, χωρίς να κατανοούν την χρησιμότητα του.

Οι Καβαλιώτες ορειβάτες όμως τη γνωρίζουν καλά 04 ονομάζεται το εθνικό ορειβατικό μονοπάτι που διασχίζει όλο το Παγγαίο από την Αμφίπολη μέχρι τη Νικήσιανη και την Αυλή. Είναι το μονοπάτι που ανακαλεί στη μνήμη όλων μας τις πιο όμορφες αναμνήσεις. Κάποιοι από τους παλιούς μόχθησαν για την σχεδίαση, διάνοιξη και συντήρηση του. Οι υπόλοιποι περπατώντας το, ανακάλυψαν τις κρυμμένες ομορφιές του βουνού, τα δάση του, τις εντυπωσιακές του ορθοπλαγιές την απεραντοσύνη των αλπικών περιοχών του.

Το 04 είναι το μονοπάτι μας.

04 ονομάσαμε και το μικρό περιοδικό που κρατάτε στα χέρια σας ευελπιστώντας να γίνει κι αυτό με τη σειρά του ένα μονοπάτι επικοινωνίας με όλους αυτούς που αγαπούν τα βουνά, λατρεύουν τη φυσική τους ομορφιά και έλκονται από τις δραστηριότητες που αναπτύσσονται σ' αυτά.

Πρόθεση μας είναι μέσα από τις σελίδες του να μπορέσει ο αναγνώστης να επαναλάβει νοερά τις πιο ωραίες αναβάσεις μας, να διαβάσει άρθρα ιστορικού, πολιτιστικού και οικολογικού ενδιαφέροντος με αφετηρία πάντα το βουνό, να πληροφορηθεί τα νέα του συλλόγου μας και να ενημερωθεί για το πρόγραμμα αναβάσεων του.

Η προσπάθεια αυτή βέβαια δεν είναι ούτε καινούργια ούτε η μόνη. Οι εκδοτικές προσπάθειες του Ελληνικού Ορειβατικού Συλλόγου Καβάλας ξεκινούν από πολύ παλιά, αρχικά ως μηνιαία ένθετα με το όνομα «Μέλι των Γκρεμών» στην εφημερίδα Χρονόμετρο και αργότερα ως ολοκληρωμένα βιβλία με στόχο πάντοτε την προβολή της ορειβασίας όχι μόνο ως αθλήματος αλλά και ως τρόπου ζωής.

Παράλληλα εδώ και 6 χρόνια ο Ε.Ο.Σ. Καβάλας διαθέτει μια πλούσια ιστοσελίδα με πληροφορίες για την δράση του συλλόγου όλα αυτά χρόνια.

Κλείνοντας δεν πρέπει να παραλείψω να ευχαριστήσω όλους αυτούς, φίλους και μέλη του συλλόγου, που με την ανιδιοτελή προσφορά τους βοήθησαν στην έκδοση αυτού του περιοδικού, καθώς και τους χορηγούς που χωρίς την πολύτιμη βοήθεια τους δεν θα μπορούσε να υλοποιηθεί η προσπάθεια αυτή.

Καλή ανάγνωση και καλές αναβάσεις.

Θανάσης Δασκαλούδης
Πρόεδρος του Ε.Ο.Σ. Καβάλας



ΕΛΛΗΝΙΚΟΣ ΟΡΕΙΒΑΤΙΚΟΣ ΣΥΛΛΟΓΟΣ ΚΑΒΑΛΑΣ

ΜΕΛΟΣ ΤΗΣ ΕΛΛΗΝΙΚΗΣ ΟΜΟΣΠΟΝΔΙΑΣ ΟΡΕΙΒΑΣΙΑΣ ΑΝΑΡΡΙΧΗΣΗΣ
(Ε.Ο.Ο.Α.)

ΠΤΟΛΕΜΑΙΟΥ 37 - Τ.Κ. 653 02 - ΚΑΒΑΛΑ
ΤΗΛ. & FAX 2510 224294
ΚΙΝΗΤΟ: 6937088995 (Δασκαλούδης Θανάσης)


Site: www.eoskavalas.com
e_mail: mail@eoskavalas.com

«Χρυσοφόρον Γης Ανάστημα»

Επανακυκλοφορία του βιβλίου του Ελληνικού Ορειβατικού Συλλόγου Καβάλας, με τη βοήθεια του Υπουργείου Μακεδονίας Θράκης

Επανακυκλοφόρησε πρόσφατα το βιβλίο «Χρυσοφόρον Γης Ανάστημα», της εκδοτικής ομάδας του Ε.Ο.Σ. Καβάλας «Το μέλι των γκρεμών». Τα κείμενα του βιβλίου «Το Χρυσοφόρο Παγγαίο και τα Μυστήρια», και «Το όρος Παγγαίο και η συμβολή του στον Ελληνικό και παγκόσμιο πολιτισμό», που συνέγραψαν η φιλόλογος Ελένη Γαραντούδη και ο δικηγόρος Θόδωρος Λυμπεράκης, περιέχουν μοναδικές και πολύτιμες πληροφορίες για την περιοχή μας, και καταδεικνύουν τη σημαντική της θέση στην ιστορία και την εξέλιξη του αρχαίου κόσμου. Το βιβλίο είναι εμπλουτισμένο με πολλές έγχρωμες φωτογραφίες του βουνού, ενώ η συνοπτική μετάφραση των κειμένων του στα αγγλικά έγινε από την καθηγήτρια Παρασκευή Φετά.

Οι δυο πρώτες εκδόσεις του σημαντικού αυτού βιβλίου, το 1999 η πρώτη, και το 2000 η δεύτερη, ήταν εξαντλημένες από καιρό, ως αποτέλεσμα του μεγάλου ενδιαφέροντος εκ μέρους των Καβαλιωτών. Η τρίτη ανανεωμένη έκδοση, 200 πολυτελών σελίδων, οφείλεται στη βοήθεια του Υπουργείου Μακεδονίας Θράκης και του Υπουργού κ. Γιώργου Καλαντζή ο οποίος ανταποκρίθηκε άμεσα στο αίτημα της επανακυκλοφορίας του. Το βιβλίο διατίθεται στα γραφεία του Ε.Ο.Σ. Καβάλας



Ομάδα Ορεινής Διάσωσης



Στα πλαίσια εκπαίδευσης της ομάδας ορεινής διάσωσης του Ε.Ο.Σ. Καβάλας πραγματοποιήθηκε, στις 5/11/2006, στο Παγγαίο, κοινή άσκηση με το αντίστοιχο τμήμα της Ελληνικής Ομάδας Διάσωσης Θεσσαλονίκης (Ε.Ο.Δ.). Κατά την διάρκεια της άσκησης πραγματοποιήθηκαν διαδικασίες κίνησης φορείου σε ορθοπλαγιά, μεταφορά φορείου με αερογέφυρα και χρήση των υλικών της διάσωσης.

Με την άσκηση αυτή δόθηκε η ευκαιρία στα μέλη της ομάδας του Ε.Ο.Σ. Καβάλας να συνεργαστούν

στο πεδίο με μέλη άλλων ομάδων, προσομοιώνοντας έτσι συνθήκες που θα κληθούν ν' αντιμετωπίσουν κατά τη διάρκεια μιας πραγματικής επιχείρησης ορεινής διάσωσης.

Επιδίωξη του Ε.Ο.Σ. Καβάλας είναι να γίνονται ανάλογες δραστηριότητες με όλες τις γειτονικές εθελοντικές ομάδες, με σκοπό την ανταλλαγή απόψεων, την γνωριμία των μελών και την σύσφιξη των επιμέρους σχέσεων.

Στα πλαίσια επίσης του προγράμματος δράσης του συλλόγου, έγινε στο Παγγαίο, στις 11/2/2007, εφαρμογή τεχνικών διάσωσης, για να γνωρίσουν τα νέα (αλλά και παλαιότερα) μέλη τα υλικά και τις τεχνικές διάσωσης, έτσι ώστε να πλαισιώσουν στο μέλλον την ομάδα ορεινής διάσωσης του Ε.Ο.Σ. Καβάλας, ή να βοηθήσουν σε κάποιο ατύχημα.



Το νέο Διοικητικό Συμβούλιο

Στις 15 Μαρτίου 2007 συγκροτήθηκε σε σώμα το Διοικητικό Συμβούλιο, που αναδείχθηκε στις αρχαιρεσίες του Συλλόγου της 14 Μαρτίου 2007. Η σύνθεση του νέου Διοικητικού Συμβουλίου είναι η εξής:

ΠΡΟΕΔΡΟΣ Δασκαλούδης Θανάσης
ΑΝΤΙΠΡΟΕΔΡΟΣ Κολώνης Γιώργος
Γ. ΓΡΑΜΜΑΤΕΑΣ Μπακρατσάς Κωνσταντίνος
ΑΝΑΠΛ. Γ. ΓΡΑΜΜΑΤΕΑΣ Θεοδοσιάδης Γιώργος
ΤΑΜΙΑΣ Κουτάλιάρης Αθηνά
ΕΦΟΡΟΣ ΟΡΕΙΒΑΣΙΑΣ Μπανάνια Βασιλική
ΕΦΟΡΟΣ ΚΑΤΑΦΥΓΙΟΥ Αθανασιάδης Χρήστος
ΥΠΕΥΘ. ΟΜΑΔΑΣ ΔΙΑΣΩΣΗΣ Χ"χαλαράμπους Σταύρος
ΜΕΛΟΣ Κυριλιίδης Βασίλης

Διασχίζοντας τη ράχη του Παγγαίου

Κείμενο: Δασκαλούδης Θανάσης

Φωτογραφίες: Καλογιώργη Μαρία, Δασκαλούδης Θανάσης

Το Παγγαίο είναι ένα μακρόστενο βουνό στον άξονα ανατολής-δύσης. Στα ανατολικά υψώνεται απότομα, μέχρι τις ψηλότερες κορυφές του, και στη συνέχεια κινείται στα δυτικά, πιο ομαλά, χάνοντας σταδιακά ύψος, για να σβήσει στον Στρυμόνα ποταμό.

Όπως καταλαβαίνει κανείς το ενδιαφέρον των ορειβατών συγκεντρώνουν οι ψηλές κορυφές του βουνού και γι' αυτό όλες σχεδόν οι αναβάσεις που πραγματοποιούνται ξεκινούν από τα χωριά που βρίσκονται κάτω από αυτές, δηλαδή από τη Νικήσιανη, την Αυλή, τη Μεσορόπη ή την Πρώτη. Έτσι, η δυτική πλευρά, δίνοντας την εντύπωση ότι δεν παρουσιάζει «ορειβατικό ενδιαφέρον», παραμένει σχετικά άγνωστη στους περισσότερους.

Αυτή λοιπόν η άγνωστη και ορειβατικά παραμελημένη μεριά του Παγγαίου μας ξύπνησε στον Ε.Ο.Σ. Καβάλας το ενδιαφέρον για ψάξιμο και εξερεύνηση.

Η πρώτη προσπάθεια έγινε πριν από 18 μήνες, αλλά ματαιώθηκε στο ξεκίνημά της λόγω της ομίχλης που επικρατούσε. Σημειωτέον ότι όλη η διαδρομή κινείται στην αλπική ζώνη, χωρίς δέντρα, κι αυτό σε περίπτωση ομίχλης καθιστά την πορεία δύσκολη ή και επικίνδυνη.

Η δεύτερη προσπάθεια έγινε 6 μήνες μετά, αλλά ξανά η ομάδα αναγκάστηκε, έπειτα από δυο ώρες, να γυρίσει πίσω, και πάλι εξ αιτίας της ομίχλης.

Η τρίτη και πιο οργανωμένη προσπάθεια ήταν τον

περασμένο Νοέμβριο. Ο στόχος ήταν να διασχίσουμε το Παγγαίο ξεκινώντας από την ψηλότερη κορυφή, το Μάτι, στα 1956 μέτρα, και ακολουθώντας την δυτική ράχη του βουνού, να καταλήξουμε στο Ποδοχώρι.

Αυτή τη φορά η προετοιμασία μας περιλαμβάνει τα πάντα: Χάρτες με χαραγμένη την πιθανή διαδρομή, συσκευές GPS ώστε να έχουμε γεωγραφικό στίγμα κάθε φορά, και ασύρματοι για επικοινωνία με το καταφύγιο του Ε.Ο.Σ Καβάλας. Ο μόνος αστάθμητος παράγοντας γι' ακόμα μια φορά είναι ο καιρός, και, δυστυχώς, οι μετεωρολογικές προβλέψεις δεν είναι ενθαρρυντικές.

Τελικά το πρωί της προγραμματισμένης Κυριακής μας βρίσκει σε μια συνεφιασμένη Καβάλα με τον καιρό έτοιμο για βροχή. Όμως πριν προλάβουμε να απογοητευτούμε, μια ομάδα που από βραδύς έχει μείνει στο καταφύγιο του Ε.Ο.Σ., μας ενημερώνει ότι οι συνθήκες στο βουνό είναι πολύ καλές. Πράγματι, καθώς ανεβαίνουμε με τα αυτοκίνητα για να τους συναντήσουμε, κι ενώ κινούμαστε αρκετή ώρα στην ομίχλη, ξαφνικά ο καιρός καθαρίζει και ο ήλιος ξεπροβάλει μπροστά μας λαμπερός. Είμαστε πια πάνω από τα σύννεφα και σίγουροι πως αυτή είναι η ευκαιρία που περιμένουμε τόσο καιρό.

Συναντάμε τους υπόλοιπους στο καταφύγιο, και, 15 συνολικά άτομα, φεύγουμε χωρίς να χάσουμε καθόλου χρόνο για την





κεραία, στην ψηλότερη κορυφή του βουνού, απ' όπου θα ξεκινήσουμε με κατεύθυνση δυτική. Πρώτος μας στόχος να περάσουμε κάτω από την κορυφή Βοσκός, στα 1858 μέτρα, και να συναντήσουμε τους πασσάλους που σηματοδοτούν το εθνικό μονοπάτι 04 το οποίο διατρέχει το Παγγαίο. Έτσι κατηφορίζουμε τη λάκα που βλέπουμε μπροστά μας, για να φτάσουμε στο πρώτο μεγάλο διάσελο. Γύρω μας, το λιγοστό φρέσκο χιόνι δεν δυσκολεύει καθόλου το περπάτημα. Πιο χαμηλά, τα πυκνά σύννεφα φτιάχνουν ένα αδιαπέραστο στρώμα, και μας δίνουν μια αίσθηση ελευθερίας μοναδική, σαν να πετάμε κάπου ψηλά, πολύ ψηλότερα από τα 1800 μέτρα που βρισκόμαστε.

Προσπερνάμε την κορυφή Κουμπηλή στα 1723



μέτρα, από την βόρεια μεριά, και φτάνουμε στη ράχη του βουνού. Τώρα βρισκόμαστε στα σύνορα δύο νομών: Στα νότια ο νομός Καβάλας, στα βόρεια ο νομός Σερρών. Εδώ συνειδητοποιούμε ότι τα σύνορα υπάρχουν μόνο στο χάρτη. Το βουνό είναι ένα ενιαίο σύνολο που δεν το διαχωρίζει κανένας πολιτικός και διοικητικός σχεδιασμός.

Περπατάμε πάνω στην ομαλή ράχη. Γύρω μας τα ατέλειωτα αλπικά λιβάδια. Στις αρχές του καλοκαιριού θα είναι καταπράσινα, γεμάτα λουλούδια και αρώματα. Καθυστερούμε

φωτογραφίζοντας τις μοναδικές εικόνες γύρω, όταν συνειδητοποιούμε πως περπατάμε ήδη τρεις ώρες χωρίς να έχουμε καλύψει ούτε το μισό της διαδρομής και, επιπλέον, όσο χάνουμε ύψος πλησιάζουμε προς τα σύννεφα.

Χωρίς χρονοτριβή κατευθυνόμαστε προς τα Χτένια μια μικρή αλλά απότομη ορθοπλαγιά. Συνωστιζόμαστε στο χείλος του γκρεμού για να απολαύσουμε τη θέα. Στα απόκρημνα βράχια, ένα σμήνος από κοράκια έχει σαστίσει από την αναπάντεχη συνάντηση κι αρχίζει να πετά πάνω από τα κεφάλια μας. Αποφασίζουμε να τα αφήσουμε στην ησυχία τους και κατηφορίζουμε την πλαγιά για να βρεθούμε σε ένα ακόμα διάσελο.





Η ομίχλη μας πλησιάζει και ξανά διαλύεται. Σύμφωνα με το GPS απέχουμε 400 μέτρα από το σημείο όπου θα αφήσουμε τη ράχη και θα στρίψουμε στο μονοπάτι για το Ποδοχώρι. Τραβερσάρουμε ακόμα μια πλαγιά και το εντοπίζουμε εύκολα.

Κατηφορίζουμε ένα βραχύδες απότομο πέρασμα και μπαίνουμε ξαφνικά μέσα στα σύννεφα. Το κρύο μας τρυπάει τα ρούχα. Η ορατότητα γίνεται πολύ μικρή, μόνο με την βοήθεια του GPS καταφέρνουμε να προσανατολιστούμε. Ευτυχώς, πιο κάτω περνάμε τη ζώνη των νεφών, η ομίχλη φεύγει, η θερμοκρασία επανέρχεται στα κανονικά επίπεδα.

Σε γνώριμο πια περιβάλλον αρχίζουμε να κατηφορίζουμε το μονοπάτι. Μετά από τόσες ώρες περπάτημα στις γυμνές πλαγιές, τώρα βρισκόμαστε μέσα σε δάσος με οξιές. Δεν μπορείς όμως να αποφασίσεις πιο μέρος είναι προτιμότερο. Κάθε τοπίο έχει τη δική του

γοητεία, αυτή άλλωστε είναι και η μαγεία του βουνού.

Γρήγορα καταλήγουμε στο χωματόδρομο που σε 40 λεπτά μας οδηγεί στο Ποδοχώρι. Η πορεία μας διήρκεσε συνολικά 7 ώρες. Περιμένοντας το λεωφορείο της γραμμής προσπαθούμε να κάνουμε μια ανασκόπηση της ημέρας. Αυτή η άγνωστη δυτική πλευρά του Παγγαίου δεν είναι καθόλου αδιάφορη, οι εικόνες που αντικρίσαμε το επιβεβαιώνουν. Το μεγαλύτερο μέρος της έκτασης βρίσκεται πάνω από τα 1300 μέτρα και η απεραντοσύνη αυτού του τοπίου σου δίνει μια μοναδική αίσθηση ελευθερίας. Την άνοιξη ο τόπος είναι ένας τεράστιος βοτανικός κήπος και τον χειμώνα οι ομαλές χιονισμένες πλαγιές προσφέρονται για ενδιαφέρουσες πορείες και ορειβατικό σκι. Με ενθουσιασμό ανανεώνουμε το ραντεβού μας για τις επόμενες από αυτά εδώ τα μέρη εξορμήσεις μας.



ΙΟΥΝΙΟΣ



3 Ιουνίου 2007

Παγγαίο (Γαληψός- Παλιά Λακκοβίκια)
Υπεύθυνος: Θόδωρος Λυμπεράκης

10 Ιουνίου 2007

Κούλα Ροδόπης (από Ωραιό)
Υπεύθυνος: Ιορδάνης Χατζηλιάδης

16-17 Ιουνίου 2007

Βέρμιο - 3-5 Πηγάδια (από Αγ. Νικόλαο Νάουσας)
Διανυκτέρευση σε αντίσκηνα
Υπεύθυνος: Θανάσης Δασκαλούδης

24 Ιουνίου 2007

Παγγαίο (από Ροδολίβος)
Υπεύθυνος: Νανά Κουταλιάγκα

29-30 Ιουνίου / 1 Ιουλίου 2007

Καλιακούδα (από Μεγάλο Χωριό)
Διανυκτέρευση σε αντίσκηνα
Υπεύθυνος: Φωτεινή Φετά

ΙΟΥΛΙΟΣ



7-8 Ιουλίου 2007

Σιδηρόκαστρο (πεζοπορία—αναρρίχηση)
Διανυκτέρευση σε αντίσκηνα
Υπεύθυνος: Σταύρος Χατζηχαραλάμπους

14-15-16 Ιουλίου 2007

Όλυμπος (από Μικρά Καζάνια)
Διανυκτέρευση σε αντίσκηνα
Υπεύθυνος: Γιώργος Θεοδοσιάδης

21-22 Ιουλίου 2007

Ταΰγετος (67η Πανελλήνια Ορειβατική Συνάντηση)
Διανυκτέρευση σε αντίσκηνα
Υπεύθυνος: Δ.Σ.

27-28-29 Ιουλίου 2007

Οροσειρά Πιρίν (Βουλγαρία)
Διανυκτέρευση σε αντίσκηνα & καταφύγια
Υπεύθυνος: Πέτρος Μάμμης

ΑΥΓΟΥΣΤΟΣ

....καιρός για θάλασσα



ΣΕΠΤΕΜΒΡΙΟΣ



1-2 Σεπτεμβρίου 2007

Όλυμπος (Ενιππέας)

Διανυκτέρευση σε αντίσκηνα

Υπεύθυνος: Κώστας Μπακρατσάς

9 Σεπτεμβρίου 2007

Παγγαίο (κόψη Νικήσιανης)

Υπεύθυνος: Χρήστος Αθανασιάδης

15-16 Σεπτεμβρίου 2007

Τζένα

Διανυκτέρευση σε αντίσκηνα

Υπεύθυνος: Βασίλης Κυριλλίδης

23 Σεπτεμβρίου 2007

Στενά Νέστου (πεζοπορία — αναρρίχηση)

Υπεύθυνος: Λάμπρος Κωνσταντίνου

29-30 Σεπτεμβρίου 2007

Πήλιο (διάσχιση)

Διανυκτέρευση σε αντίσκηνα

ΟΚΤΩΒΡΙΟΣ



6-7 Οκτωβρίου 2007

Άθως (από σκήτη Αγ. Άννας)

Υπεύθυνος: Πέτρος Μάμης

13-14 Οκτωβρίου 2007

Φαλακρό (διάσχιση από Πύργους)

Διανυκτέρευση σε αντίσκηνα

Υπεύθυνος: Φωτεινή Φετά

21 Οκτωβρίου 2007

Λαϊλιάς Σερρών

Υπεύθυνος: Λάμπρος Κωνσταντίνου

27-28 Οκτωβρίου 2007

Υψάριο (από Ποταμιά)

Διανυκτέρευση σε καταφύγιο

Υπεύθυνος: Θανάσης Δασκαλούδης



ΝΟΕΜΒΡΙΟΣ



3-4 Νοεμβρίου 2007

Παγγαίο (εργασίες καταφυγίου)

Υπεύθυνος: Δ.Σ.

10-11 Νοεμβρίου 2007

Κοιλάδα Τεμπών

Διανυκτέρευση σε καταφύγιο

Υπεύθυνος: Βασίλης Κυριλιίδης

18 Νοεμβρίου 2007

Παγγαίο (από Μεσορόπη)

Υπεύθυνος: Χρύσα Μανάλη

25 Νοεμβρίου 2007

Όρη Λεκάνης (από Δρυμότοπο)

Άσκηση προσανατολισμού

Υπεύθυνος: Θανάσης Δασκαλούδης

ΔΕΚΕΜΒΡΙΟΣ



1-2 Δεκεμβρίου 2007

Μπέλες (από Πορρόια)

Διανυκτέρευση σε ξενώνες

Υπεύθυνος: Σταύρος Χατζηχαλαράμπος

9 Δεκεμβρίου 2007

Πέτρα Ροδόπης (από Δημάριο)

Υπεύθυνος: Γιώργος Παρσαλίδης

15-16 Δεκεμβρίου 2007

Παγγαίο (από Μαύρα Νερά)

Διανυκτέρευση στο καταφύγιο του ΕΟΣ

Υπεύθυνος: Μαρία Καλογιώργη



ΚΑΛΕΣ ΓΙΟΡΤΕΣ



Οι ενδιαφερόμενοι θα πρέπει να επικοινωνούν με τα γραφεία του συλλόγου προκειμένου να συμμετέχουν στις αναβάσεις του προγράμματος.

Τα γραφεία του Συλλόγου είναι ανοικτά κάθε Τρίτη και Πέμπτη από τις 9:15 μέχρι τις 10:00 μ.μ.

Οι αναβάσεις μπορεί να τροποποιούνται ή να αναβάλλονται αν καιρικές ή άλλες συνθήκες το επιβάλλουν.

Ο εκάστοτε αρχηγός μπορεί κατά την κρίση του να αποκλείει άτομα που δεν πληρούν τις προϋποθέσεις της ανάβασης (εξοπλισμό, καλή φυσική κατάσταση κλπ.).

Σε κάθε περίπτωση οι αναβάσεις πραγματοποιούνται με προσωπική ευθύνη όσων συμμετέχουν και ο σύλλογος δεν φέρει καμία ευθύνη σε περίπτωση ατυχήματος.

Κείμενο: Βασίλης Κυριλλίδης

Φωτογραφίες: Μαρία Καλογιώργη , Θανάσης Δασκαλούδης

Φαίνεται παράξενο κι όμως είναι φυσικό. Δείχνει αναπάντεχο κι όμως είναι η φύση των πραγμάτων. Χιόνι μέσα στο χειμώνα. Τον πλέον παράξενο, κατά γενική ομολογία επιστρατευμένης μνήμης παλαιότερων. Ο πρώτος χειμώνας που θυμάμαι κι εγώ να συμπεριφέρεται μ' αυτόν τον τρόπο. Να σου έχει εξαντλήσει το αντιηλιακό, να σου έχει στείλει στα αζήτητα την πιο ακριβή σου μπότα, ενώ το πλατύ καπέλο του περσινού καλοκαιριού στέκεται μόνημα πάνω στο σακίδιο, από φόβο μην ξεχαστείς και ξεκινήσεις χωρίς αυτό.

Κι όμως, το χιόνι που δυσκολευόταν φέτος να συγκεντρωθεί ακόμα και στις κορυφές των ψηλών βουνών, έφτασαν δυο μόνο νύχτες ισχυρής χιονόπτωσης για να το βλέπουμε τώρα στρωμένο από την αφετηρία. Και αφετηρία μας είναι το χιονοδρομικό κέντρο του Περτουλίου, που έχει αρχίσει κιόλας να δουλεύει, ναι, πράγματι, δουλεύει φέτος χιονοδρομικό στη Θεσσαλία, ενώ αυτά της περιοχής μας κλαιν με μαύρο δάκρυ τις



υπερφίαλες υποδομές και τις επισφαλείς επενδύσεις. Ακόμα και σήμερα, που όλα εδώ είναι κατάστρα, στο Φαλακρό και στο Παγγαίο δεν υπάρχει χιόνι για να φτιάξεις έναν χιονάνθρωπο της προ-κοπής. Όμως εμείς, 16 τον αριθμό, είμαστε εδώ. Υπερμεγέθης η ομάδα για επαρχιακό σύλλογο, περηφανευόμαστε δικαίως. Πράγματι, φέτος στο βουνό δεν ένιωσα μοναξιά. Κάθε άλλο. Πολλές οι Κυριακές που είχα την ευκαιρία να ξαναβρεθώ με παλιούς φίλους και να γνωριστώ με καινούργιους. Δέκα με δεκαπέντε πρόσωπα σε κάθε ανάβαση, κι όχι πάντα τα ίδια, και να πως η μοναχική ενασχόληση της ορειβασίας κατα-

λήγει σε κοινωνικό γεγονός.

Μπότες, γκέτες, μπουφάν, και αρκετή ώρα γενικής προετοιμασίας. Ετοιμαζόμαστε αλλά δεν ξεκινάμε. Μια χαρούμενη φωνή μας σταματά. Ο Κώστας Σιδέρης, του συλλόγου Ορειβασίας-Χιονοδρομίας Τρικάλων. Εγκάρδια φυσιογνωμία, αυτός ο παλιός γνώριμος, ο εμπνευστής και διοργανωτής εκδρομών και αθλητικών διοργανώσεων της περιοχής του.





Ετοιμαζόμαστε για το ίδιο εγχείρημα, ενημερωνόμαστε αμφότεροι. Ανάβαση στον Κόζιακα. Αυτός κομμάτι πιο υπεύθυνα, αφού έχει αναλάβει να οδηγήσει 12 ορειβάτες του συλλόγου Αχαρνών στην κορυφή. Αν περιμένουμε λίγο θα πάμε όλοι παρέα, προτείνει Όχι από το μονοπάτι που σκοπεύαμε, αλλά από ένα άλλο που διανοίχτηκε πρόσφατα, λίγο πιο μακρινό, λίγο πιο ομαλό.

Αλήθεια, γιατί όχι, σκέφτονται όλοι. Ακόμα κι εγώ, που περίεργες συμπτώσεις με ήθελαν πάντα να απουσιάζω όταν ο σύλλογός μου ανέβαινε στον Κόζιακα. Για μένα κάθε μονοπάτι είναι άγνωστο, αλλά, όντως, γιατί να μη γνωρίσουν οι υπόλοιποι κάτι καινούργιο. Άλλωστε, με τόσο χιόνι - και, ναι, όπως το βλέπω με ιδιαίτερα χαμηλή - νέφωση δεν μας πέφτει άσχημα ο ουρανοκατέβαστος οδηγός.

Κι έτσι ξεκινάμε όλοι μαζί για το βουνό - όπως θα πηγαίνει και το ρεφρέν σε κάποιο σχολικό τραγουδάκι της περιοχής των Άλπεων.

Δεκάξι εμείς, δώδεκα οι Αχαρνείς κι ένας οδηγός, ίσον είκοσι εννιά. Δύσκολα χωράμε όλοι στο κάδρο. Αλλά γιατί να βρισκόμαστε στο κάδρο, τη στιγμή που η κάθε γωνιά τριγύρω είναι από μόνη της ζωγραφιά, αφίσα, πορτραίτο φύσης, περιεχόμενο φωτογραφικού λευ-κώματος και ταπετσαρία οθόνης. Καλύτερα να μείνουμε στην άκρη. Από την άλλη, σε τέτοια αθάνατα μέρη είναι που αξίζει ν' απτα-θανατιστείς. Μπορεί να σου χρησιμεύσει και γι' αστέιο αργότερα. Να το δείχνεις και να λες, να 'μαι, εδώ, στην καρδιά των



Αυστριακών βουνών, τριγυρισμένος από τα χαρακτηριστικά έλατα της ευρωπαϊκής ζώνης. Κι εδώ, στην επόμενη φωτογραφία, μέσα σε Φινλανδικό δάσος, που από τους κορμούς των δέντρων του κατασκευάζεται το ανθεκτικό έλκηθρο του συνονόματού μου Αγίου. Κι όμως! Δεν απέχει ούτε πέντε ωρίτσες από το σπίτι μου αυτό το πλήθος των πανέμορφων ελάτων, με τα κλαδιά γερτά από το βάρος του χιονιού, που θυμίζουν τα Χριστούγεννα στις κάρτες της παιδικής σου ηλικίας, ή επανατοποθετούν τα πρόσφατα που μόνο λόγω των αργιών κατάλαβες πως υπήρξαν.

Μόνο που ο χρόνος έχει τη δικιά του φιλοσοφία. Υπολογίζαμε πέντε ώρες πάνε έλα, σε ξερό τοπίο. Χρειαζόμαστε μία μόνο για να τραβάμε φωτογραφίες. Ο Κώστας μπροστά, ανοίγει βήματα στο χιόνι, σε μια εξουθενωτική και χρονοβόρα διαδικασία. Μετά από ώρα δυο δικόι μας τον πείθουν για εναλλάξ αντικατάσταση της φιλότιμης πρωτοπορίας. Για τους υπόλοιπους που περπατάμε στην ευκολία των ανοιγμένων βημάτων ο ρυθμός είναι αργός και οι στάσεις αρκετές. Ευκαιρία για γνωριμίες νέων προσώπων. Για σύγκριση ηλικιών, για σύγκριση φύλων. Οι γυναίκες αυξάνονται και πληθύνονται σταθερά τελευταία. Κι αντέχουν οι άτιμες, κουβαλούν σακίδιο όπως όλοι μας, χωρίς γκρίνιες, παράπονα, κι όλα τα στερεότυπα που αποδίδονται στο ασθενές φύλο. Υπάρχει χρόνος και για τα αβλαβή ρατσιστικά ανέκδοτα. Οι παρειαυρισκόμενες ξανθιές δεν θίγονται από τα φανταστικά καμώματα των ομόχρωμων πρωταγωνιστριών, αντίθετα συμμετέχουν και επιδεικνύουν ευφυΐα ανάρμοστη με το περιεχόμενο των αστείων. Αποστομωτική συμπεριφορά που μας επαναφέρει ομαλώς στη δυσκολία και την ομορφιά της ανάβασης.





Τώρα βρισκόμαστε για ώρα σταθεροί κι ακίνητοι, αγνοώντας το τι γίνεται εκεί, στην εμπροσθοφυλακή της ομάδας, που μισοκρύβεται στην ομίχλη, και στις κουβέντες που διασταυρώνονται αλλά είναι ασθενείς για να φτάσουν στ' αυτιά μας. Για πρώτη φορά σήμερα δυσφορώ. Είμαι καθηλωμένος γι' αρκετή ώρα και το κρύο στα πόδια γίνεται εντονότερο. Κάποτε φτάνει το αποτέλεσμα έρευνας και διαβουλεύσεων: Λόγω χαμηλής ορατότητας έχουμε ξεστράτισει της πορείας. Ο οδηγός δεν είναι βέβαιος για την ασφαλή συνέχεια, κι αποφασίζει επιστροφή για τους Αχαρνείς που έχει υπό την επίβλεψή του. Συνιστά θερμά το ίδιο και σε μας.

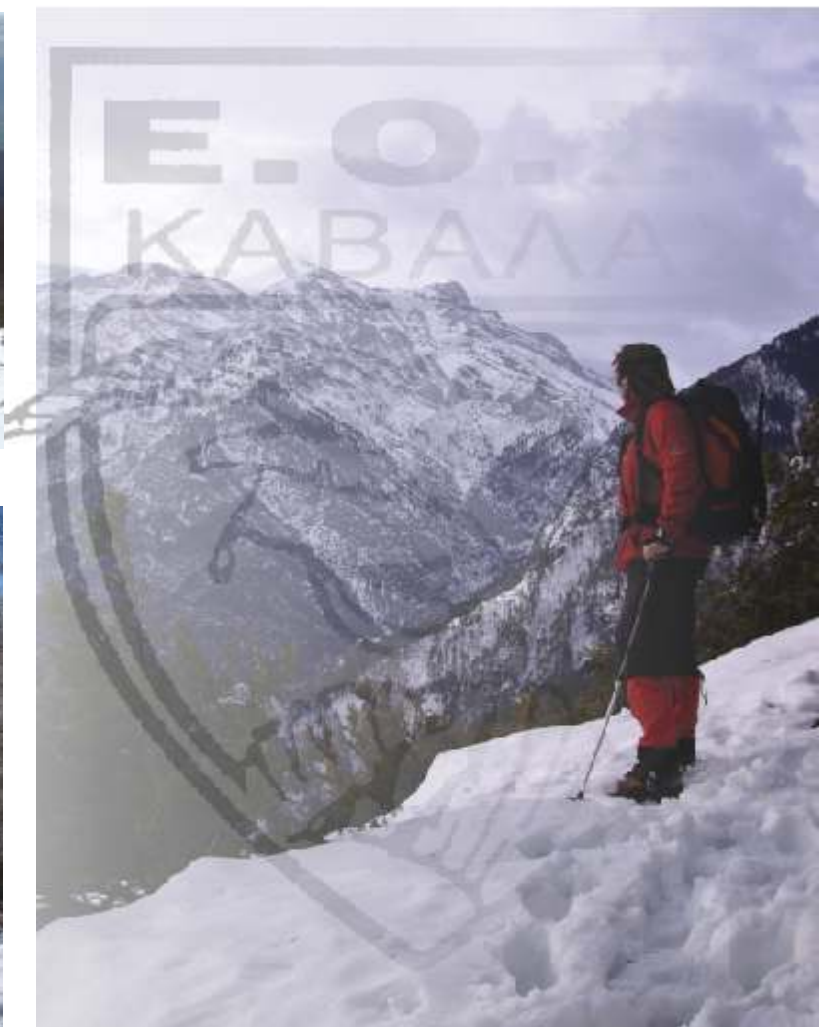
Τους αφήνουμε να ξεκινήσουν για πίσω και μένουμε για τις δικές μας διαβουλεύσεις. Η ώρα είναι περασμένη, η αμφίβολη, έτσι κι αλλιώς, άφιξη στην κορυφή και η επιστροφή είναι πράγματα αδύνατα πριν από το σβήσιμο της

μέρας που παραμένει μικρή. Η σωφροσύνη επιβάλει υποχώρηση.

Κατά την οποία φτάνουμε τους προηγούμενους και σχηματίζουμε πάλι την αρχική ομάδα. Βρίσκουμε και το χαμένο δρόμο για το καταφύγιο, θα πάρουμε την ανάσα μας τελικά. Καλοφτιαγμένο, περιποιημένο, το καταφύγιο που μας φιλοξενεί για λίγο εκλιπαρεί σε ευδιάκριτη πινακίδα το σεβασμό του από βαρβάρους, που το έχουν κάψει και λεηλατήσει τρεις φορές κατά καιρούς. Από μας έχει την ευγνωμοσύνη μας και του την παραδίδουμε πριν ξεκινήσουμε να κατεβαίνουμε σε μια πορεία που πια μοιάζει παιχνίδι. Χωρίς άγχος και στόχους, μπορούμε ν' αφήσουμε από μέσα μας το παιδί ν' αστείευτεί στο χιόνι. Θα θυμόμαστε και μια τελευταία ομαδική φωτογραφία, λίγο πριν το τέρμα, πάνω σ' ένα ξύλινο γεφυράκι, που σίγουρα αντέχει το βάρος μας κι ως το ειρωνευόμαστε αλλιώς.

Και στην νυχτερινή επιστροφή μέσω της ατέλειωτης εθνικής, μια γλυκιά κούραση μόνο. Όχι απογοήτευση, μακριά απ' αυτά. Ο αυτοσκοπός της κορυφής ήταν μια νεανική ψύχωση που ευτυχώς μ' έχει εγκαταλείψει από καιρό. Αυτό που μετράει πια είναι πως καλά πέρασα. Κι αν, γι ακόμα μια φορά, οι συμπτώσεις μ' εμπόδισαν ν' ανέβω στον Κόζιακα την επομένη θα τα καταφέρω. Αλήθεια, όμως, τότε θα είναι η επομένη; Ας πάρω έναν μικρό υπνάκο, όσο άλλος οδηγεί, και μόλις συνέλθω θα σκεφτώ ποιο Σαββατοκύριακο θα προτείνω αυτό το βουνό, για το επόμενο πρόγραμμα αναβάσεων του συλλόγου μου.







ΕΣΤΙΑΤΟΡΙΟ



ΖΥΘΕΙΟ

Ο κόσμος της Μπύρας

Μπύρες & Γεύσεις του κόσμου

ΠΑΥΛΟΥ ΜΕΛΑ 5 ΚΑΒΑΛΑ • ΤΗΛ.: 6948207720

ΜΠΥΡΑΡΙΑ



ΠΡΟΗΓΜΕΝΑ
ΣΥΣΤΗΜΑΤΑ
ΠΛΗΡΟΦΟΡΙΚΗΣ

DELTA SYSTEMS AE
ΑΒΕΡΩΦ 5B
ΤΗΛ 2510223075-2510223173
mail sales@deltasys.gr
www.deltasys.gr